



Az Országos Kéktúra (OKT) útvonala (Írott-kő – Hollóháza)

Forrás: turistautak.hu

# Burkolat	Szélesség	Járhatóság	HOSSZ	FEL	LE	W	IKON	HELY	C	SZ	T
Nagymaros											
8304 aszfalt	országút	A	23 m	0 m	0 m					1	T17_1
75198 aszfalt	országút	A	131 m	0 m	1 m					1	T17_1
75197 aszfalt	országút	A	12 m	0 m	0 m			BJ2	C17.1.1x	1	T17_1
28129 aszfalt	szekérút	A	92 m	4 m	0 m		Balra István tér			1	T17_1
722706 aszfalt	szekérút	A	30 m	2 m	0 m		Jobbra Nap utca			1	T17_1
786958 aszfalt	szekérút	A	94 m	12 m	0 m		Összefut a két Diófa utca			1	T17_1
786959 aszfalt	szekérút	A	90 m	8 m	0 m		Balra utca			1	T17_1
279463 aszfalt	szekérút	A	333 m	41 m	0 m		?			1	T17_1
279381 beton	szekérút	A	168 m	17 m	0 m					1	T17_1
279380 föld	szekérút	B	131 m	6 m	0 m				C17.1.2x	1	T17_1
OKT(M) Nagymaros, Templom-völgy											
25180 középen füves	szekérút	B	1 116 m	140 m	0 m					1	T17_1
46053 föld	turistaút	C	34 m	0 m	4 m					1	T17_1
46054 föld	turistaút	C	186 m	33 m	0 m					1	T17_1
Falépcső											
5661 föld	ösvény	B	699 m	17 m	82 m				C17.1.3x	1	T17_1
Szent-Mihály-nyereg [turistaút-csomópont]			3 139 m								

Forrás: turistautak.hu

# Burkolat	Szélesség	Járhatóság	HOSSZ	FEL	LE	W	IKON	HELY	C	SZ	T
Nagymaros (folytatás)											
Szent-Mihály-nyereg [turistaút-csomópont]											
515 föld	turistaút	B	186 m	0 m	29 m		Jobbra földút			1	T17_1
51219 föld	turistaút	B	345 m	16 m	4 m		Ürmös-rét			1	T17_1
8310 föld	turistaút	B	264 m	2 m	10 m				C17.1.4x	1	T17_1
KILÁTÓ											
51253 föld	turistaút	C	222 m	48 m	0 m		ÚTKERESZTEZŐDÉS			1	T17_1
MŰÚT											
51252 föld	turistaút	C	242 m	46 m	0 m		BECSATLAKOZÁS		C17.1.5x	1	T17_1
Világos-tér											
51216 köves	szekérút	B	40 m	4 m	0 m					1	T17_1
279408 köves	szekérút	B	35 m	0 m	0 m					1	T17_1
279407 köves	szekérút	B	39 m	0 m	0 m					1	T17_1
8312 föld	szekérút	B	60 m	2 m	0 m			(S-) NxB3-KI	C17.1.61	1	T17_1

# Burkolat	Szélesség	Járhatóság	HOSSZ	FEL	LE	W	IKON	HELY	C	SZ	T
Nagymaros (folytatás)											
279409 föld	szekérút	B	53 m	0 m	1 m			NxB3-KI		1	T17_1
279410 föld	szekérút	B	168 m	0 m	14 m			Keresztezzük a kövesutat		1	T17_1
655488 föld	turistaút	B	13 m	0 m	1 m					1	T17_1
655489 föld	turistaút	B	191 m	0 m	11 m					1	T17_1
8317 köves	szekérút	B	15 m	0 m	0 m			Balra tanösvény (KI - BE)		1	T17_1
722672 föld	szekérút	B	274 m	0 m	13 m					1	T17_1
722673 föld	szekérút	B	94 m	0 m	6 m					1	T17_1
722674 föld	szekérút	B	20 m	0 m	1 m					1	T17_1
722675 föld	szekérút	B	399 m	0 m	31 m				C17.1.6x	1	T17_1
Kövesmező [turistaút-csomópont]											
531 föld	szekérút	B	60 m	0 m	1 m					1	T17_1
45938 kavics	keskeny műút	B	9 m	0 m	0 m					1	T17_1
46066 fű	szekérút	B	9 m	0 m	0 m			Balra fordulunk NB3	C17.1.71	1	T17_1

Köves-mező (KILÁTÓ)

# Burkolat	Szélesség	Járhatóság	HOSSZ	FEL	LE	W	IKON	HELY	C	SZ	T
Nagymaros (folytatás)											
<i>Köves-mező (KILÁTÓ)</i>			<i>1 718 m</i>								
46067 föld	turistaút	B	247 m	2 m	1 m				C17.1.72	1	T17_1
279374 föld	turistaút	B	279 m	0 m	6 m	Balra ösvény a réten				1	T17_1
279459 föld	szekérút	B	114 m	0 m	3 m	?				1	T17_1
722702 föld	szekérút	B	112 m	0 m	0 m	6-os állomás (+)				1	T17_1
722703 föld	szekérút	B	18 m	0 m	0 m	6-os állomás (+)				1	T17_1
722704 föld	szekérút	B	260 m	5 m	0 m			T_N-N.J2	C17.1.73	1	T17_1
963264 középen füves	szekérút	B	40 m	1 m	0 m	Balra út				1	T17_1
963263 középen füves	szekérút	B	143 m	0 m	2 m	?				1	T17_1
963262 föld	szekérút	B	623 m	39 m	1 m	?				1	T17_1
963260 középen füves	szekérút	B	252 m	34 m	0 m				C17.1.74	1	T17_1
279452 fű	turistaút	B	137 m	0 m	24 m	Y - a KÉK jobbra				1	T17_1
270667 középen füves	szekérút	B	194 m	3 m	6 m	Jobbra a forrás felé				1	T17_1
113682 középen füves	szekérút	B	47 m	3 m	0 m			T_N-N.J2	C17.1.7x	1	T17_1

OKT+ Törökmező, Zebegényi elágazás

Forrás: turistautak.hu



# Burkolat	Szélesség	Járhatóság	HOSSZ	FEL	LE	W	IKON	HELY	C	SZ	T
OKT+ Törökmező, Zebegényi elágazás			<i>1 524 m</i>								
113620 föld	szekérút	B	262 m	10 m	0 m	Y - a KÉK jobbra		C17.1.81	1	T17_1	
113622 középén füves	turistaút	B	294 m	31 m	0 m	Az alternatív út vissza		C17.1.82	1	T17_1	
113693 föld	szekérút	B	31 m	0 m	0 m	Balra "összekötő" út			1	T17_1	
113694 föld	szekérút	B	60 m	0 m	0 m		T_N-N.J2		1	T17_1	
113695 föld	keskeny műút	B	20 m	0 m	0 m	Balra út			1	T17_1	
113696 föld	keskeny műút	B	280 m	7 m	0 m	Jobbra ösvény			1	T17_1	
OKT(x) Czerovszki emlék											
46000 föld	szekérút	B	24 m	1 m	0 m	Y - a KÉK balra	NxB3		1	T17_1	
45999 fű	turistaút	B	69 m	2 m	0 m	Jobbról P-		C17.1.8x	1	T17_1	


K- / P-

Forrás: turistautak.hu

# Burkolat	Szélesség	Járhatóság	HOSSZ	FEL	LE	W IKON	HELY	C	SZ	T
Nagymaros (folytatás)										
<i>K- / P-</i>										
45988 fű	turistaút	B	127 m	6 m	0 m	Balról út, összefut a kékkel		C17.1.91	1	T17_1
46070 kavics	szekérút	B	97 m	3 m	0 m	Balról út, összefut a kékkel		C17.1.92	1	T17_1
46071 fű	szekérút	B	12 m	0 m	0 m	Y - a KÉK balra		C17.1.93	1	T17_1
46068 fű	turistaút	B	119 m	3 m	0 m	Jobbról becsatlakozó út		C17.1.94	1	T17_1
96747 fű	turistaút	B	110 m	0 m	1 m	Y - a KÉK balra			1	T17_1
113691 középen füves	szekérút	B	82 m	2 m	0 m	Becsatlakozunk !!!			1	T17_1
113692 középen füves	szekérút	B	98 m	0 m	2 m	Y - a KÉK jobbra			1	T17_1
113672 középen füves	szekérút	B	57 m	0 m	2 m	+			1	T17_1
113673 középen füves	szekérút	B	35 m	0 m	0 m	+			1	T17_1
113674 középen füves	szekérút	B	38 m	0 m	1 m		T_N-N.B2	C17.1.9x	1	T17_1
113683 középen füves	szekérút	B	25 m	0 m	2 m	Balra ösvény			1	T17_1
113684 középen füves	szekérút	B	47 m	0 m	4 m	HUROK			1	T17_1
46110 föld	szekérút	A	24 m	0 m	3 m			C17.1.xx	1	T17_1
Törökmező [turistaút-csomópont]			1 911 m							
69			10 254 m							
			1							

Forrás: turistautak.hu

# Burkolat	Szélesség	Járhatóság	HOSSZ	FEL	LE	W	IKON	HELY	C	SZ	T
Törökmező											
Törökmező [turistaút-csomópont]											
652281 föld	szekérút	B	53 m	2 m	0 m		Balra ösvény		C17.2.11	1	T17_2
652280 föld	szekérút	B	167 m	18 m	0 m		Útkereszteződés, jobbra Vadász		C17.2.12	1	T17_2
340676 föld	turistaút	B	75 m	10 m	0 m		Y - a KÉK balra		COMMENT	1	T17_2
340675 föld	turistaút	B	215 m	24 m	0 m		Belefutunk egy keresztező útba			1	T17_2
20269 föld	szekérút	B	33 m	1 m	0 m			T_S-N.B2	?	1	T17_2
<i>Jobbra TÓ</i>											
503 föld	szekérút	B	87 m	0 m	4 m		 (z-) NxB3-KI		C17.2.2x	1	T17_2
<i>A ZÖLD tovább Zebegény felé</i>											
279421 föld	szekérút	B	567 m	0 m	48 m		Keresztező út			1	T17_2
279420 föld	szekérút	B	34 m	0 m	1 m		Jobbra (pöcök)			1	T17_2
279419 föld	szekérút	B	90 m	0 m	5 m		Balra (pöcök)			1	T17_2
279418 föld	szekérút	B	75 m	0 m	5 m		Y - a KÉK jobbra			1	T17_2
279417 föld	szekérút	B	164 m	0 m	5 m		Kiérünk az erdőből			1	T17_2
786960 középén füves	szekérút	B	580 m	5 m	11 m				C17.2.3x	1	T17_2
						Balra kerítés, jobbra ERDŐ					
OKT(M) Békás-rét			2 140 m		2 140 m						

# Burkolat	Szélesség	Járhatóság	HOSSZ	FEL	LE	W	IKON	HELY	C	SZ	T
Törökmező (folytatás)											
OKT(M) Békás-rét											
279440 középén füves	szekérút	B	374 m	0 m	13 m			Balra, az erdő széle előtt kb. 100 m. (p	1		T17_2
340701 középén füves	szekérút	B	86 m	0 m	1 m			Jobbra az erdő szélén út		1	T17_2
340665 föld	turistaút	B	120 m	0 m	3 m					1	T17_2
981215			1 360 m	31 m	13 m					1	T17_2
981216			61 m	0 m	1 m					1	T17_2
279425 föld	szekérút	B	116 m	0 m	2 m			Keresztező út		1	T17_2
279424 föld	szekérút	B	121 m	1 m	0 m			Jobb, visszafelé		1	T17_2
279423 föld	szekérút	B	426 m	19 m	0 m			Balra előre, előtte jobb NO		1	T17_2
279422 föld	szekérút	B	191 m	16 m	0 m			?		1	T17_2
20276 föld	szekérút	B	46 m	4 m	0 m			T_N-B.B1		1	T17_2
ORSZÁGÚT											
551 aszfalt	országút	A	140 m	1 m	0 m					C17.2.6x	1 T17_2
OKTx (Márianosztra)			<i>3 041 m</i>							<i>5 181 m</i>	

Forrás: turistautak.hu

Az Országos Kéktúra (OKT) útvonala (Írott-kő – Hollóháza)

Forrás: turistautak.hu

# Burkolat	Szélesség	Járhatóság	HOSSZ	FEL	LE	W	IKON	HELY	C	SZ	T
Törökmező (folytatás)											
OKTx (Márianosztra)											
540 aszfalt	országút	A	76 m	3 m	0 m	Balra régi KÉK				1	T17_2
39150 aszfalt	országút	A	260 m	0 m	7 m	?				1	T17_2
617414 aszfalt	országút	A	29 m	0 m	0 m	Jobbra Árpád utca (határ)				1	T17_2
617413 aszfalt	országút	A	65 m	0 m	3 m	Balról régi KÉK + utca				1	T17_2
544 aszfalt	országút	A	134 m	0 m	5 m	Tiffany (buszmegálló)			C17.2.7x	1	T17_2
617405 aszfalt	országút	A	370 m	0 m	8 m	Jobbra Árpád utca			C17.2.81	1	T17_2
617404 aszfalt	országút	A	185 m	0 m	3 m				C17.2.82	1	T17_2
KÖZÉPPONT (tábla)											
20311 aszfalt	országút	A	13 m	0 m	0 m				C17.2.83	1	T17_2
Kóspallag			<i>1 132 m</i>			<i>6 313 m</i>					
549 aszfalt	országút	A	510 m	0 m	14 m					1	T17_2
34720 aszfalt	országút	A	25 m	0 m	0 m	Y - a KÉK balra			C17.2.8x	1	T17_2
OKT(M), Kóspallag, Kálvária			<i>535 m</i>			<i>6 848 m</i>		Hármas útelágazás, a baloldali a buszforduló			

Forrás: turistautak.hu

# Burkolat	Szélesség	Járhatóság	HOSSZ	FEL	LE	W	IKON	HELY	C	SZ	T
Törökmező (folytatás)											
OKT(M), Kóspallag, Kálvária											
443266 föld	szekérút	B	257 m	3 m	0 m					1	T17_2
443267 föld	szekérút	B	621 m	58 m	0 m					1	T17_2
720042 föld	szekérút	B	88 m	0 m	3 m		Jobbra ösvény			1	T17_2
791004 föld	szekérút	B	22 m	0 m	1 m		Balra út			1	T17_2
791003 föld	szekérút	B	305 m	18 m	8 m					1	T17_2
703140 föld	szekérút	B	92 m	9 m	0 m					1	T17_2
703138 föld	ösvény	B	92 m	0 m	12 m					1	T17_2
443276 föld	ösvény	B	248 m	21 m	0 m					1	T17_2
443280 föld	ösvény	B	160 m	0 m	13 m					1	T17_2
720389 föld	turistaút	B	349 m	23 m	0 m					1	T17_2
720388 föld	turistaút	B	147 m	0 m	3 m					1	T17_2
4081 aszfalt	keskeny műút	A	53 m	0 m	3 m				C17.2.xx	1	T17_2
OKTx (Kisinóci th.)			2 434 m	9 282 m							
45			9 282 m								

Forrás: turistautak.hu

# Burkolat	Szélesség	Járhatóság	HOSSZ	FEL	LE	W IKON	HELY	C	SZ	T
Kisinoçi th.										
799197 föld	keskeny műút	A	29 m	1 m	0 m	Y - a KÉK tovább egyenesen (B)			1	T17_3
812113 föld	keskeny műút	A	68 m	2 m	0 m	Y - a KÉK tovább egyenesen (J)			1	T17_3
812114 föld	keskeny műút	A	59 m	2 m	0 m	Y - a KÉK tovább egyenesen (B)			1	T17_3
3832 föld	keskeny műút	B	36 m	1 m	0 m			C17.3.1x	1	T17_3
RÉT TÁBLA										
3835 föld	keskeny műút	B	25 m	0 m	0 m	A ZÖLD jobbra			1	T17_3
837917 föld	szekérút	C	112 m	0 m	7 m	Y - a KÉK tovább egyenesen (J)			1	T17_3
837916 föld	szekérút	C	48 m	0 m	5 m	Y - a KÉK tovább egyenesen (B)			1	T17_3
724824 föld	szekérút	C	506 m	0 m	70 m	Becsatlakozó út		C17.3.33	1	T17_3
724828 föld	szekérút	C	219 m	0 m	25 m	Balra pici út			1	T17_3
724827 föld	szekérút	C	337 m	0 m	63 m	Y - a KÉK tovább egyenesen (B)			1	T17_3
724826 föld	szekérút	C	480 m	0 m	87 m	+		C17.3.3x	1	T17_3
Barna										
837915 föld	szekérút	C	181 m	0 m	32 m	Y - a KÉK tovább egyenesen (B)			1	T17_3
842981 föld	szekérút	C	763 m	0 m	92 m	Y - a KÉK tovább egyenesen		C17.3.42	1	T17_3
842980 föld	szekérút	C	20 m	0 m	1 m	Y - a KÉK tovább egyenesen (B)			1	T17_3
837913 föld	szekérút	C	143 m	0 m	24 m	Balra út			1	T17_3
340834 föld	szekérút	C	45 m	0 m	3 m	Jobbra K3		C17.3.4x	1	T17_3
OKT(M) Hálás-bérc	(Luczenbacher út)									

Az Országos Kéktúra (OKT) útvonala (Írott-kő – Hollóháza)

Forrás: turistautak.hu

# Burkolat	Szélesség	Járhatóság	HOSSZ	FEL	LE	W IKON	HELY	C	SZ	T
Kisínóci th. (folytatás)										
398087 föld	szekérút	B	214 m	0 m	27 m	Y - a KÉK tovább egyenesen (B)			1	T17_3
574708 föld	szekérút	B	550 m	11 m	2 m	Y - a KÉK balra			1	T17_3
605663 föld	szekérút	B	61 m	0 m	3 m	Jobbra forrás		C17.3.5x	1	T17_3
FORRÁS										
802464 föld	szekérút	B	620 m	8 m	37 m	Balra út			1	T17_3
802463 föld	szekérút	B	275 m	9 m	1 m			C17.3.6x	1	T17_3
Balról K4										
8449 föld	szekérút	B	98 m	2 m	0 m			C17.3.71	1	
8448 föld	ösvény	B	175 m	0 m	15 m	Balra ösvény a műút irányába			1	
8447 föld	ösvény	B	200 m	0 m	11 m		SB3		1	
8446 föld	ösvény	B	34 m	0 m	4 m		T_S-N.J2		1	
8357 köves	keskeny műút	A	268 m	0 m	20 m	Balról a P+ is csatlakozik			1	
8356 fű	turistaút	C	54 m	0 m	6 m	Szánkópálya			1	
652229 fű	szekérút	B	10 m	0 m	1 m			C17.3.xx	1	
Nagy-Hideg-hegy [turistaút-csomópont]										
28			5 630 m						1	

Forrás: turistautak.hu

Az Országos Kéktúra (OKT) útvonala (Írott-kő – Hollóháza)

Forrás: turistautak.hu

# Burkolat	Szélesség	Járhatóság	HOSSZ	FEL	LE	W	IKON	HELY	C	SZ	T
NHH											
652228 fű	szekérút	A	154 m	4 m	2 m			NxJ3		1	T17_4
8444 föld	ösvény	B	317 m	57 m	0 m			T_S-N.B2		1	T17_4
8545 föld	szekérút	B	123 m	7 m	3 m			NJ2	C17.4.13	1	T17_4
8544 föld	szekérút	B	102 m	4 m	0 m					1	T17_4
8543 föld	szekérút	B	31 m	0 m	0 m				C17.4.1x	1	T17_4
Rakodó [turistaút-csomópont]			727 m								
3764 föld	szekérút	B	32 m	1 m	0 m					1	T17_4
1358 föld	turistaút	B	204 m	1 m	14 m					1	T17_4
693123 föld	turistaút	B	227 m	0 m	50 m					1	T17_4
Égés-tető (833 m) [turistaút-csomópont]											
693122 föld	turistaút	B	54 m	0 m	0 m		Csatlakozik a sí-út			1	T17_4
693114 föld	turistaút	B	340 m	0 m	23 m		Balra Hangyás-bérc			1	T17_4
756897 föld	turistaút	B	182 m	20 m	0 m					1	T17_4
756896 föld	turistaút	B	105 m	6 m	0 m					1	T17_4

P- / P+ (Spartacus—forrás)

Forrás: turistautak.hu

# Burkolat	Szélesség	Járhatóság	HOSSZ	FEL	LE	W	IKON	HELY	C	SZ	T
NHH (folytatás)											
P- / P+ (Spartacus - forrás)											
1218 föld	turistaút	B	611 m	18 m	15 m					1	T17_4
1379 föld	turistaút	B	434 m	0 m	103 m				C17.4.3x	1	T17_4
Csónányos [turistaút-csomópont]			2 189 m								
1388 föld	szekérút	B	24 m	1 m	0 m					1	T17_4
45752 középen füves	szekérút	B	542 m	85 m	0 m					1	T17_4
45751 középen füves	szekérút	B	43 m	3 m	0 m					1	T17_4
Síút vissza											
1378 középen füves	szekérút	B	121 m	0 m	9 m					1	T17_4
693115 középen füves	szekérút	B	430 m	0 m	43 m					1	T17_4
693116 középen füves	szekérút	B	1 120 m	6 m	88 m					1	T17_4
3532 középen füves	szekérút	B	84 m	4 m	0 m				C17.4.4x	1	T17_4
Foltán-kereszt [turistaút-csomópont]			2 364 m								

# Burkolat	Szélesség	Járhatóság	HOSSZ	FEL	LE	W	IKON	HELY	C	SZ	T
NHH (folytatás)											
Foltán-kereszt [turistaút-csomópont]											
340702 fű	szekérút	B	61 m	0 m	6 m					1	T17_4
340703 fű	szekérút	B	52 m	0 m	9 m					1	T17_4
340704 fű	szekérút	B	25 m	0 m	3 m					1	T17_4
811903 föld	ösvény	B	10 m	0 m	2 m					1	T17_4
811904 föld	ösvény	B	1 167 m	0 m	144 m					1	T17_4
946784 föld	turistaút	B	751 m	0 m	111 m					1	T17_4
946785 föld	keskeny műút	B	500 m	6 m	50 m					1	T17_4
340698 föld	keskeny műút	B	24 m	0 m	2 m					1	T17_4
340699 föld	keskeny műút	B	115 m	0 m	12 m				C17.4.5x	1	T17_4
OKTx (Király-rét)			2 705 m								
248527 föld	szekérút	A	158 m	0 m	11 m					1	T17_4
652213 föld	szekérút	A	236 m	7 m	5 m					1	T17_4
810740 föld	szekérút	A	252 m	27 m	0 m					1	T17_4
810741 föld	szekérút	A	216 m	5 m	0 m					1	T17_4
810742 föld	szekérút	A	41 m	1 m	0 m					1	T17_4
105357 föld	szekérút	A	1 340 m	2 m	89 m				C17.4.6x	1	T17_4
OKT+ Béla-réti elágazás Király-rét felé			2 243 m								

Forrás: turistautak.hu

# Burkolat	Szélesség	Járhatóság	HOSSZ	FEL	LE	W IKON	HELY	C	SZ	T
------------	-----------	------------	-------	-----	----	--------	------	---	----	---

NHH (folytatás)

OKT+ Béla-réti elágazás Király-rét felé

8381 föld	szekérút	A	748 m	6 m	15 m	Y - a KÉK jobbra			1	T17_4
87589 föld	szekérút	A	197 m	0 m	10 m	Y - a KÉK jobbra			1	T17_4
918304 föld	turistaút	B	135 m	0 m	5 m	Jobbra			1	T17_4
918306 föld	turistaút	B	126 m	0 m	2 m	Vissza a nyiladékba			1	T17_4
918305 föld	turistaút	B	333 m	0 m	3 m		T_S-N.B2		1	T17_4

Jobbról bicikliút

87592 föld	szekérút	B	223 m	8 m	0 m	úttörés ?			1	T17_4
340677 föld	szekérút	B	25 m	0 m	0 m	Balról becsatlakozó út			1	T17_4
340678 föld	szekérút	B	398 m	4 m	4 m			C17.4.7x	1	T17_4

Madarasfa

Bicikliút jobbra EL

39103 föld	szekérút	B	398 m	0 m	24 m	Balról út			1	T17_4
208784 föld	szekérút	B	57 m	0 m	4 m	háromszög eleje			1	T17_4
208785 föld	szekérút	B	18 m	0 m	1 m	Balról út			1	T17_4
208780 föld	szekérút	B	399 m	0 m	22 m	A vízfolyás előtt vagyunk			1	T17_4
483235 föld	szekérút	B	339 m	2 m	2 m			C17.4.8x	1	T17_4

Kiérünk az erdőből (feszület)

Forrás: turistautak.hu

Az Országos Kéktúra (OKT) útvonala (Írott-kő – Hollóháza)

Forrás: turistautak.hu

# Burkolat	Szélesség	Járhatóság	HOSSZ	FEL	LE	W IKON	HELY	C	SZ	T
NHH (folytatás)										
483236	középen füves	szekérút	B	450 m	3 m	6 m	Jobbra feljáró a kápolnához			1
340687	föld	szekérút	B	356 m	0 m	15 m	Y - a KÉK balra (LE)			1
244092	föld	szekérút	B	55 m	0 m	3 m	FORRÁS	C17.4.9x		1
243965	föld	keskeny műút	B	31 m	0 m	0 m	KÖRFORGALOM			1
244095	kavics	szekérút	A	84 m	0 m	0 m	Jobbra Petőfi utca			1
244096	aszfalt	keskeny műút	A	111 m	0 m	2 m		C17.4.xx		1
Nógrád v.m.										
55				14 711 m						1



Forrás: turistautak.hu

Az Országos Kéktúra (OKT) útvonala (Írott-kő – Hollóháza)



Forrás: turistautak.hu

# Burkolat	Szélesség	Járhatóság	HOSSZ	FEL	LE	W	IKON	HELY	C	SZ	T
TARTALÉK											
279426 föld	szekérút	B	83 m	0 m	1 m		Balra (pöcök)			1	T17_2
340700 középen füves	szekérút	B	39 m	0 m	0 m		Balra indul (kicsi pöcök)			1	T17_2
279438 középen füves	szekérút	B	87 m	0 m	2 m		Balra, visszafelé (pöcök)			1	T17_2
279437 középen füves	szekérút	B	102 m	0 m	3 m		úttörés ???			1	T17_2
279338 fű	turistaút	B	511 m	6 m	7 m		Rét, jobbra visszafelé út			1	T17_2
279337 fű	turistaút	B	392 m	0 m	8 m		Balos kanyar ???			1	T17_2
279428 föld	szekérút	B	90 m	0 m	0 m			T_N-N.B2	C17.2.5x	1	T17_2
			<i>1 221 m</i>								






Forrás: turistautak.hu

#	Burkolat	Szélesség	Járhatóság	HOSSZ	FEL	LE	W	IKON	HELY	C	SZ	T
Nógrád vá.												
244091	aszfalt	keskeny műút	A	28 m	0 m	1 m			Balra Vasútsor utca		1	T18_1
244090	aszfalt	keskeny műút	A	227 m	0 m	10 m			Jobbra kis utca		1	T18_1
244089	aszfalt	keskeny műút	A	37 m	0 m	0 m			Balra Rákóczi Ferenc utca		1	T18_1
244088	aszfalt	keskeny műút	A	181 m	5 m	0 m			Keresztező utca - Feketevíz-sor		1	T18_1
243973	aszfalt	keskeny műút	A	39 m	1 m	0 m			NB2	C18.1.1x	1	T18_1
248522	föld	szekérút	B	468 m	3 m	1 m			NJ2		1	T18_1
248523	föld	szekérút	B	17 m	1 m	0 m					1	T18_1
792694	föld	szekérút	B	699 m	11 m	40 m					1	T18_1
839896	fű	ösvény	B	34 m	3 m	0 m					1	T18_1
839895	középen füves	szekérút	B	107 m	9 m	0 m				C18.1.2x	1	T18_1
792696	föld	szekérút	B	131 m	13 m	0 m			Balra indul a K+		1	T18_1
873767	föld	szekérút	B	481 m	58 m	0 m			Keresztező út		1	T18_1
873768	föld	szekérút	B	743 m	81 m	1 m			Balra indul Kis-kő-hegy felé	C18.1.3x	1	T18_1
810735	föld	keskeny műút	B	341 m	3 m	5 m				C18.1.4x	1	T18_1
817669	föld	turistaút	C	746 m	41 m	5 m			NxJ3		1	T18_1
817670	föld	turistaút	C	49 m	5 m	1 m				C18.1.5x	1	T18_1

Nagy-Kő-hegy [turistaút-csomópont]

# Burkolat	Szélesség	Járhatóság	HOSSZ	FEL	LE	W IKON	HELY	C	SZ	T
Nógrád vá. (folytatás)										
Nagy-Kő-hegy [turistaút-csomópont]										
8370 föld	turistaút	C	459 m	6 m	14 m	Jobbra KILÁTÓPONT			1	T18_1
421703 föld	szekérút	B	54 m	0 m	4 m				1	T18_1
421704 föld	turistaút	B	201 m	0 m	13 m	Balról út			1	T18_1
392219 föld	turistaút	B	48 m	0 m	3 m	Jobbra út			1	T18_1
392220 föld	turistaút	B	152 m	0 m	13 m	KERESZTEZŐ ÚT			1	T18_1
392221 föld	turistaút	B	1 017 m	1 m	64 m	Jobbról becsatlakozó út			1	T18_1
424604 föld	szekérút	B	24 m	0 m	0 m	Jobbra K+		C18.1.6x	1	T18_1
817671 föld	keskeny műút	B	421 m	0 m	12 m				1	T18_1
817672 föld	keskeny műút	B	444 m	0 m	13 m				1	T18_1
392223 föld	keskeny műút	B	572 m	1 m	42 m	Jobbról ÚT			1	T18_1
512525 föld	keskeny műút	B	248 m	0 m	35 m	Itt kell BALRA		C18.1.7x	1	T18_1
Balra egy ösvényen										
512526 föld	ösvény	B	236 m	9 m	11 m			C18.1.xx	1	T18_1
OKTx (Magyarkút)										
28			8 204 m			1				

Forrás: turistautak.hu

# Burkolat	Szélesség	Járhatóság	HOSSZ	FEL	LE	W	IKON	HELY	C	SZ	T
Magyarkút											
39114	aszfalt	keskeny műút	A	33 m	2 m	0 m				1	T_18_2
39116	köves	keskeny műút	B	359 m	6 m	3 m	Híd előtt úttörés			1	T_18_2
39115	köves	keskeny műút	B	444 m	9 m	6 m	HÍD			1	T_18_2
285113	köves	keskeny műút	B	121 m	2 m	0 m	Balra földút (kis híd után)			1	T_18_2
285114	köves	keskeny műút	B	682 m	16 m	8 m	 (K+) NxB3-KI	C18.2.1x	1	T_18_2	
Bika-rét				1 606 m							
972220	köves	keskeny műút	B	249 m	5 m	1 m	Jobbra út			1	T_18_2
972220	köves	keskeny műút	B	1 595 m	40 m	7 m	 NxJ3	C18.2.2x	1	T_18_2	
	720143 föld	turistaút	B	633 m	50 m	1 m				1	T_18_2
	735533 föld	turistaút	B	97 m	0 m	5 m	Keresztező földút			1	T_18_2
	735534 föld	turistaút	B	72 m	0 m	5 m	vissza	T_S-N.J2		1	T_18_2
	729468 föld	turistaút	B	15 m	0 m	0 m	balra	NxB3		1	T_18_2
	720145 föld	turistaút	B	591 m	0 m	57 m	 T_S-B.J1	C18.2.3x	1	T_18_2	
2-es főút											

# Burkolat	Szélesség	Járhatóság	HOSSZ	FEL	LE	W IKON	HELY	C	SZ	T
Magyarkút (folytatás)										
605658 aszfalt	főútvonal	A	22 m	0 m	1 m	Balra ösvény			1	T_18_2
605659 aszfalt	főútvonal	A	75 m	0 m	11 m	Balra ösvény			1	T_18_2
22767 aszfalt	főútvonal	A	263 m	0 m	15 m	Gyadai tanösvény			1	T_18_2
720170 aszfalt	főútvonal	A	374 m	0 m	8 m	Jobbról utca, patak felett HÍD			1	T_18_2
720171 aszfalt	főútvonal	A	58 m	1 m	0 m	Balra BOLT, jobbra utca			1	T_18_2
511356 aszfalt	főútvonal	A	43 m	1 m	0 m			C18.2.xx	1	T_18_2

OKTx (Katalinpuszta)

18

5 726 m

1

Katalinpuszta

Az Országos Kéktúra (OKT) útvonala (Írott-kő – Hollóháza)

Forrás: turistautak.hu

# Burkolat	Szélesség	Járhatóság	HOSSZ	FEL	LE	W	IKON	HELY	c	SZ	T	
Katalinpuszta												
245965 föld	turistaút	B	41 m	4 m	0 m				C18.3.11	1	T18_3	
245966 föld	turistaút	B	18 m	1 m	0 m					1	T18_3	
245967 föld	turistaút	B	59 m	3 m	0 m					1	T18_3	
245968 föld	turistaút	B	21 m	2 m	0 m			Indulunk felfelé	C18.3.12	1	T18_3	
245969 föld	turistaút	B	17 m	5 m	0 m			Jobbról ösvény		1	T18_3	
776340 föld	turistaút	B	24 m	5 m	0 m			Y - a KÉK balra		1	T18_3	
776341 föld	turistaút	B	411 m	82 m	0 m			Innen széles út	T_S-N.B2	C18.3.1x	1	T18_3
776342 föld	keskeny műút	B	208 m	12 m	0 m					1	T18_3	
597771 föld	keskeny műút	B	153 m	14 m	0 m			+		1	T18_3	
779066 föld	keskeny műút	B	10 m	1 m	0 m			Y - a KÉK tovább egyenesen		1	T18_3	
779067 föld	keskeny műút	B	64 m	8 m	0 m			?		1	T18_3	
810322 föld	keskeny műút	B	98 m	8 m	0 m			Balra út		1	T18_3	
810323 föld	keskeny műút	B	332 m	24 m	1 m			Y - a KÉK jobbra (fel)		1	T18_3	
810324 föld	keskeny műút	B	255 m	17 m	1 m			Y - a KÉK tovább egyenesen		1	T18_3	
810325 föld	keskeny műút	B	760 m	8 m	21 m			Balra út		1	T18_3	
456909 föld	keskeny műút	B	185 m	1 m	1 m			Balra a Bik-kút (letérés)	C18.3.25	1	T18_3	
242533 föld	turistaút	B	53 m	0 m	2 m			Indul a K+		C18.3.2x	1	T18_3
Bik-kút [forrás]			2 709 m		2 709 m							

Forrás: turistautak.hu

Az Országos Kéktúra (OKT) útvonala (Írott-kő – Hollóháza)




Forrás: turistautak.hu

# Burkolat	Szélesség	Járhatóság	HOSSZ	FEL	LE	W IKON	HELY	c	SZ	T
Katalinpuszta (folytatás)										
242534 föld	ösvény	B	58 m	6 m	0 m	Tovább az erdészeti úton			1	T18_3
456904 föld	szekérút	B	193 m	19 m	0 m	Y - a KÉK jobbra			1	T18_3
456905 föld	turistaút	B	70 m	10 m	0 m	Jobbra út (pöcök)			1	T18_3
58361 föld	turistaút	B	614 m	30 m	14 m	csücsök			1	T18_3
456906 föld	turistaút	B	1 170 m	50 m	22 m	Szemből szekérút			1	T18_3
761264 föld	szekérút	B	193 m	53 m	0 m	Y - a KÉK jobbra			1	T18_3
761265 föld	turistaút	B	53 m	16 m	0 m	Alternatív út vissza			1	T18_3
761266 föld	turistaút	C	770 m	57 m	33 m			C18.3.3x	1	T18_3
761267 föld	szekérút	B	90 m	19 m	0 m	Jobbra út			1	T18_3
761268 föld	szekérút	B	27 m	3 m	0 m	Jobbra út			1	T18_3
238502 föld	szekérút	B	143 m	8 m	0 m			C18.3.4x	1	T18_3
OKT(M) Naszály-nyereg			3 381 m	6 090 m						
16636 föld	szekérút	B	516 m	89 m	0 m	Szintezőpont (POI)			1	T18_3
16646 közepen füves	szekérút	B	92 m	13 m	0 m	Jobbról S3		C18.3.5x	1	T18_3
ELÁGAZÁS			608 m	6 698 m						

Forrás: turistautak.hu

Az Országos Kéktúra (OKT) útvonala (Írott-kő – Hollóháza)

Forrás: turistautak.hu

# Burkolat	Szélesség	Járhatóság	HOSSZ	FEL	LE	W	IKON	HELY	c	SZ	T
Katalinpuszta (folytatás)											
<i>ELÁGAZÁS</i>											
22597 föld	turistaút	B	13 m	1 m	0 m			Jobbról régi S3		1	T18_3
237514 föld	turistaút	B	719 m	0 m	121 m				C18.3.62	1	T18_3
<i>A S ↻ jobbra el</i>											
237515 fű	turistaút	B	232 m	6 m	12 m				C18.3.6x	1	T18_3
Balra indul a KΩ											
278667 föld	turistaút	B	754 m	5 m	131 m			Y - a KÉK balra az ösvényen		1	T18_3
456913 föld	ösvény	B	335 m	0 m	79 m			T_S-N.J2		1	T18_3
456914 föld	szekérút	B	41 m	0 m	6 m			T_N-N.B2		1	T18_3
278669 köves	szekérút	B	27 m	0 m	3 m			T_N-N.B2		1	T18_3
<i>Elérjük a széles földutat</i>											
22672 föld	keskeny műút	B	38 m	1 m	0 m			Jobbra ösvény		1	T18_3
456900 föld	keskeny műút	B	50 m	5 m	0 m			Y - a KÉK jobbra		1	T18_3
456901 föld	keskeny műút	B	519 m	29 m	5 m				C18.3.7x	1	T18_3
OKTx (Kosd)			2 728 m	9 426 m							

Forrás: turistautak.hu

Az Országos Kéktúra (OKT) útvonala (Írott-kő – Hollóháza)


Forrás: turistautak.hu

# Burkolat	Szélesség	Járhatóság	HOSSZ	FEL	LE	W IKON	HELY	c	SZ	T
Katalinpuszta (folytatás)										
472759 föld	keskeny műút	A	201 m	12 m	0 m	Y - a KÉK balra		C18.3.81	1	T18_3
472760 föld	keskeny műút	A	356 m	8 m	11 m	Y - a KÉK balra			1	T18_3
351314 föld	szekérút	B	181 m	0 m	9 m	Jobbra ösvény, régi KÉK			1	T18_3
472713 föld	szekérút	B	356 m	14 m	0 m	Éles szögben jobbra, kicsit vissza			1	T18_3
472714 föld	keskeny műút	B	276 m	12 m	0 m			C18.3.8x	1	T18_3
OKT(M) Nagy-máj			<i>1 370 m</i>			<i>10 796 m</i>				
472726 föld	szekérút	B	225 m	0 m	20 m	+			1	T18_3
472857 föld	szekérút	B	732 m	3 m	21 m	Kiérünk az erdőből		C18.3.91	1	T18_3
472858 föld	keskeny műút	B	321 m	2 m	4 m	A rét túloldalán vagyunk		C18.3.92	1	T18_3
704697 föld	szekérút	B	267 m	0 m	21 m	Jobbra régi KÉK			1	T18_3
704694 föld	szekérút	B	342 m	0 m	19 m	A régi KÉK vissza			1	T18_3
878598 föld	keskeny műút	B	410 m	0 m	13 m	Jobbra Béke utca		C18.3.9x	1	T18_3
878599 aszfalt	keskeny műút	A	37 m	0 m	1 m	Balra földút			1	T18_3
878580 aszfalt	keskeny műút	A	108 m	0 m	0 m	Balra utca			1	T18_3
878581 aszfalt	keskeny műút	A	185 m	3 m	0 m			C18.3.xx	1	T18_3
OKTx (Ósagárd)			<i>2 627 m</i>			<i>13 423 m</i>				
54			13 423 m							

Forrás: turistautak.hu

Az Országos Kéktúra (OKT) útvonala (Írott-kő – Hollóháza)

Forrás: turistautak.hu

#	Burkolat	Szélesség	Járhatóság	HOSSZ	FEL	LE	W	IKON	HELY	c	SZ	T
Ósagárd												
845293	aszfalt	országút	A	106 m	0 m	1 m					1	T18_4
845294	aszfalt	országút	A	211 m	1 m	0 m			BB2	C18.4.1x	1	T18_4
878730	aszfalt	keskeny műút	A	59 m	0 m	0 m	J	ficak			1	T18_4
878729	aszfalt	keskeny műút	A	19 m	0 m	0 m	B	Petőfi Sándorutca + régi KÉK			1	T18_4
417424	aszfalt	keskeny műút	A	209 m	5 m	0 m		Tovább, felfelé			1	T18_4
878551	föld	keskeny műút	B	253 m	11 m	0 m	A	háznál a baloldali úton tovább			1	T18_4
878731	föld	keskeny műút	B	777 m	22 m	0 m					1	T18_4
878732	föld	keskeny műút	B	354 m	12 m	1 m			T_N-N.B2	C18.4.2x	1	T18_4
				<i>1 988 m</i>								
112580	föld	szekérút	B	864 m	16 m	44 m					1	T18_4
20090	föld	szekérút	B	41 m	1 m	0 m		Jobbra ösvény ???			1	T18_4
58320	föld	szekérút	B	460 m	6 m	27 m		Balra út ???			1	T18_4
417420	föld	szekérút	B	631 m	21 m	14 m				C18.4.3x	1	T18_4
890770	föld	szekérút	B	524 m	21 m	10 m					1	T18_4
890769	föld	szekérút	B	548 m	17 m	4 m				C18.4.4x	1	T18_4



Ficak

3 068 m

Forrás: turistautak.hu

Az Országos Kéktúra (OKT) útvonala (Írott-kő – Hollóháza)

Forrás: turistautak.hu

# Burkolat	Szélesség	Járhatóság	HOSSZ	FEL	LE	W	IKON	HELY	c	SZ	T
Ósagárd (folytatás)											
20084 föld	szekérút	B	254 m	25 m	0 m				C18.4.5x	1	T18_4
OKT(M) Galamb-hegy											
20082 fű	szekérút	B	51 m	3 m	0 m			NxB3	C18.4.61	1	T18_4
417417 föld	ösvény	B	124 m	4 m	0 m				C18.4.62	1	T18_4
20080 fű	csapás	B	302 m	45 m	0 m			Részben ösvény, részen legelő	C18.4.63	1	T18_4
20079 föld	szekérút	B	40 m	0 m	3 m					1	T18_4
20074 közepen füves	szekérút	B	164 m	10 m	0 m					1	T18_4
20070 föld	szekérút	B	176 m	9 m	0 m			T_N-N.J2	C18.4.6x	1	T18_4
893704 föld	keskeny műút	B	261 m	1 m	4 m					1	T18_4
893703 föld	keskeny műút	B	111 m	0 m	2 m			Balra település határa		1	T18_4
20065 aszfalt	keskeny műút	A	140 m	3 m	0 m				C18.4.xx	1	T18_4

Felsőpetény [turistaút-csomópont]

24

6 679 m

1

Forrás: turistautak.hu

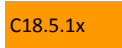
Az Országos Kéktúra (OKT) útvonala (Írott-kő – Hollóháza)

Forrás: turistautak.hu


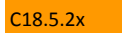
# Burkolat	Szélesség	Járhatóság	HOSSZ	FEL	LE	W	IKON	HELY	c	SZ	T
------------	-----------	------------	-------	-----	----	---	------	------	---	----	---

Felsőpetény

Felsőpetény [turistaút-csomópont]

878600	aszfalt	keskeny műút	A	8 m	0 m	0 m		Jobbra utca (Táncsics Mihály)		1	T18_5
878601	aszfalt	keskeny műút	A	202 m	1 m	2 m		A település határa		1	T18_5
878549	aszfalt	keskeny műút	A	72 m	2 m	0 m		Jobbra KASTÉLY		1	T18_5
282747	aszfalt	keskeny műút	A	108 m	0 m	0 m		Útelágazás, a KÉK balra		1	T18_5
848348	köves	keskeny műút	B	158 m	0 m	5 m		Balra földút, előtte HÍD		1	T18_5
848349	köves	keskeny műút	B	187 m	5 m	0 m		Útelágazás, a KÉK a középsőb tovább		1	T18_5
417411	föld	szekérút	B	177 m	11 m	0 m				1	T18_5
850171	föld	keskeny műút	B	1 105 m	25 m	8 m		Zárt kapu		1	T18_5
850172	föld	keskeny műút	B	1 966 m	24 m	30 m		Jobbról, hátulról ÚT		1	T18_5

Fűzfa sor

850169	aszfalt	keskeny műút	A	258 m	1 m	2 m				1	T18_5
850170	aszfalt	keskeny műút	A	83 m	3 m	0 m		T_N-B.B1		1	T18_5

ORSZÁGÚT

Forrás: turistautak.hu

Az Országos Kéktúra (OKT) útvonala (Írott-kő – Hollóháza)

Forrás: turistautak.hu

# Burkolat	Szélesség	Járhatóság	HOSSZ	FEL	LE	W	IKON	HELY	c	SZ	T
Felsőpetény (folytatás)											
850173 aszfalt	országút	A	135 m	0 m	2 m					1	T18_5
850174 aszfalt	országút	A	15 m	0 m	0 m					1	T18_5
850175 aszfalt	országút	A	103 m	1 m	0 m					1	T18_5
850176 aszfalt	országút	A	19 m	0 m	0 m					1	T18_5
373892 aszfalt	országút	A	97 m	0 m	0 m				C18.5.xx	1	T18_5

Alsópetény

16

4 693 m

1

Alsópetény

584597 aszfalt	keskeny műút	A	43	0	0	Balra "utca"				1	T18_6
584598 aszfalt	keskeny műút	A	17	0	0	Balra buszforduló				1	T18_6
584599 aszfalt	keskeny műút	A	21	0	0	Balra buszforduló				1	T18_6
584600 aszfalt	keskeny műút	A	15	0	0	Y, a KÉK jobbra (Béke utca)				1	T18_6
584607 aszfalt	keskeny műút	A	42	2	0	Jobbra Május 1. utca				1	T18_6
850165 aszfalt	keskeny műút	A	141	9	0	Y, a KÉK jobbra (Rákóczi utca)				1	T18_6
417397 aszfalt	keskeny műút	A	171	19	0	Jobbra utca, a település határa				1	T18_6
701835 föld	keskeny műút	B	42 m	2 m	0 m	Az elágazásnál balra				1	T18_6
701836 föld	keskeny műút	B	52 m	3 m	0 m	Írány felfelé			C18.6.1x	1	T18_6

Forrás: turistautak.hu

Az Országos Kéktúra (OKT) útvonala (Írott-kő – Hollóháza)

Forrás: turistautak.hu

# Burkolat	Szélesség	Járhatóság	HOSSZ	FEL	LE	W IKON	HELY	c	SZ	T
Alsópetény (folytatás)										
701837 föld	keskeny műút	B	193 m	15 m	0 m	Balra földút			1	T18_6
584605 föld	keskeny műút	B	449 m	54 m	1 m	Jobbra földút			1	T18_6
584606 föld	keskeny műút	B	267 m	7 m	1 m	Jobbra földút			1	T18_6
417430 föld	szekérút	B	715 m	29 m	2 m			C18.6.2x	1	T18_6
Kékesi vadászház			<i>2 168 m</i>							
417431 föld	szekérút	B	24 m	0 m	0 m				1	T18_6
799521 föld	szekérút	B	46 m	2 m	0 m				1	T18_6
799522 föld	szekérút	B	720 m	55 m	0 m			C18.6.3x	1	T18_6
ELÁGAZÁS										
799523 föld	turistaút	B	24 m	0 m	0 m	Átkötés a két út kötött			1	T18_6
563153 föld	szekérút	B	31 m	0 m	0 m	Y elágazás, balra a régi KÉK			1	T18_6
20035 föld	szekérút	B	464 m	14 m	4 m		NxJ3	C18.6.4x	1	T18_6
20033 föld	turistaút	B	178 m	34 m	0 m				1	T18_6
20030 föld	turistaút	B	458 m	21 m	4 m	Az elágazásban az ösvény átvág			1	T18_6
			<i>1 945 m</i>							

Forrás: turistautak.hu

Az Országos Kéktúra (OKT) útvonala (Írott-kő – Hollóháza)



Forrás: turistautak.hu

# Burkolat	Szélesség	Járhatóság	HOSSZ	FEL	LE	W	IKON	HELY	c	SZ	T
Alsópetény (folytatás)											
20027 föld	keskeny műút	B	361 m	60 m	0 m			T_N-N.J3	C18.6.5x	1	T18_6
20025 föld	keskeny műút	B	410 m	12 m	7 m					1	T18_6
20023 föld	keskeny műút	B	205 m	17 m	0 m					1	T18_6
20021 föld	keskeny műút	B	362 m	26 m	0 m					1	T18_6
Sorompó (nyitva)											
20019 föld	keskeny műút	B	135 m	11 m	0 m					1	T18_6
709875 föld	keskeny műút	B	367 m	22 m	0 m		Balra MOGYORÓFA		C18.6.6x	1	T18_6
709874 kavics	keskeny műút	B	307 m	10 m	0 m					1	T18_6
417371 aszfalt	keskeny műút	A	132 m	0 m	0 m					1	T18_6
58290 aszfalt	országút	A	248 m	0 m	9 m					1	T18_6
856261 aszfalt	országút	A	83 m	0 m	4 m					1	T18_6
856262 aszfalt	országút	A	215 m	0 m	12 m					1	T18_6
K- / S-											
508354 aszfalt	országút	A	37 m	0 m	0 m				C18.6.xx	1	T18_6
OKTx (Romhány)											
33			6 975 m						1		

Forrás: turistautak.hu

Az Országos Kéktúra (OKT) útvonala (Írott-kő – Hollóháza)


Forrás: turistautak.hu

# Burkolat	Szélesség	Járhatóság	HOSSZ	FEL	LE	W	IKON	HELY	c	SZ	T
Romhány											
74722	aszfalt	keskeny műút	A	245 m	0 m	2 m				1	T18_7
799513	aszfalt	keskeny műút	A	208 m	0 m	1 m				1	T18_7
856208	aszfalt	keskeny műút	A	55 m	0 m	0 m				1	T18_7
856207	aszfalt	keskeny műút	A	85 m	0 m	0 m		T_N-B.J1	C18.7.1x	1	T18_7
				<i>593 m</i>							
856212	aszfalt	országút	A	160 m	0 m	0 m				1	T18_7
74718	aszfalt	országút	A	222 m	0 m	1 m				1	T18_7
74715	aszfalt	országút	A	1 095 m	21 m	14 m		BB2	C18.7.2x	1	T18_7
				<i>1 477 m</i>							
706188	aszfalt	keskeny műút	A	148 m	1 m	4 m				1	T18_7
706189	aszfalt	keskeny műút	A	318 m	8 m	0 m				1	T18_7
728567	aszfalt	keskeny műút	A	121 m	5 m	0 m				1	T18_7
728568	aszfalt	keskeny műút	A	163 m	7 m	0 m			C18.7.xx	1	T18_7
				<i>750 m</i>							
				11						2 820 m	
										1	

Forrás: turistautak.hu

Az Országos Kéktúra (OKT) útvonala (Írott-kő – Hollóháza)


Forrás: turistautak.hu

# Burkolat	Szélesség	Járhatóság	HOSSZ	FEL	LE	W	IKON	HELY	c	SZ	T
Kétbodony											
Kétbodony											
16663 föld	keskeny műút	B	280 m	4 m	15 m			NxJ2		1	T18_8
952470 föld	keskeny műút	B	356 m	4 m	0 m		Balra ösvény			1	T18_8
952469 föld	keskeny műút	B	10 m	0 m	0 m			NB2	C18.8.1x	1	T18_8
831563 föld	szekérút	B	2 688 m	161 m	22 m		Balra út			1	T18_8
831564 föld	keskeny műút	B	1 408 m	40 m	35 m		HÁROMSZÖG	NxB3		1	T18_8
799520 föld	turistaút	B	16 m	0 m	0 m				C18.8.2x	1	T18_8
OKT(M) Büdös-tó-hegy											
778773 föld	keskeny műút	B	891 m	2 m	57 m			T_N-N.J2	C18.8.31	1	T18_8
776298 köves	országút	B	526 m	24 m	13 m				C18.8.32	1	T18_8
VASÚT											
776299 föld	szekérút	B	526 m	0 m	13 m					1	T18_8
939504 föld	keskeny műút	B	145 m	2 m	4 m			NxJ2	C18.8.3x	1	T18_8
OKT(M)											

Forrás: turistautak.hu

Az Országos Kéktúra (OKT) útvonala (Írott-kő – Hollóháza)

Forrás: turistautak.hu

# Burkolat	Szélesség	Járhatóság	HOSSZ	FEL	LE	W	IKON	HELY	c	SZ	T
Kétdodony (folytatás)											
OKT(M)											
939505	középen füves	szekérút	B	1 536 m	2 m	28 m				1	T18_8
704227	föld	keskeny műút	B	1 246 m	23 m	29 m	Balra út		C18.8.51	1	T18_8
23159	föld	keskeny műút	B	47 m	0 m	0 m		T_N-B.B1	C18.8.5x	1	T18_8
961987	aszfalt	országút	A	146 m	0 m	0 m	A település határa			1	T18_8
961988	aszfalt	országút	A	384 m	5 m	0 m			C18.8.xx	1	T18_8
Becske											
			15	10 205 m						1	

Becske

Forrás: turistautak.hu

Az Országos Kéktúra (OKT) útvonala (Írott-kő – Hollóháza)







Forrás: turistautak.hu

#	Burkolat	Szélesség	Járhatóság	HOSSZ	FEL	LE	W	IKON	HELY	c	SZ	T
---	----------	-----------	------------	-------	-----	----	---	------	------	---	----	---

TARTALÉK



Forrás: turistautak.hu

Az Országos Kéktúra (OKT) útvonala (Írott-kő – Hollóháza)

# Burkolat	Szélesség	Járhatóság	HOSSZ	FEL	LE	W	IKON	C	SZ	T	
Becske											
16667 aszfalt	országút	A	66 m	0 m	1 m			BxB2	1	T19_1	
23149 aszfalt	keskeny műút	A	54 m	2 m	0 m	Jobbra			1	T19_1	
961997 aszfalt	keskeny műút	A	118 m	2 m	0 m	Jobbra utca			1	T19_1	
614139 aszfalt	keskeny műút	A	402 m	14 m	0 m				1	T19_1	
779728 föld	szekérút	B	64 m	0 m	0 m	A település határán keresztező út			1	T19_1	
779729 föld	szekérút	B	967 m	73 m	1 m	Jobbra szekérút			1	T19_1	
625706 föld	szekérút	B	18 m	0 m	0 m			C19.1.1x	1	T19_1	
			<i>1 689 m</i>								
779073 középén füves	szekérút	B	304 m	0 m	14 m			NxB3	C19.1.2x	1	T19_1
888347 föld	turistaút	B	682 m	87 m	2 m				1	T19_1	
888348 föld	turistaút	B	365 m	22 m	3 m			T_S-B.J1	C19.1.3x	1	T19_1
18510 rossz aszfalt	országút	A	130 m	0 m	7 m			BxB2	C19.1.4x	1	T19_1
OKT(x) Páncélos-forrás			<i>1 481 m</i>								
888341 köves	szekérút	B	254 m	17 m	0 m				1	T19_1	
888342 föld	szekérút	B	46 m	5 m	0 m				1	T19_1	
812427 föld	szekérút	B	349 m	30 m	0 m				C19.1.5x	1	T19_1




Forrás: turistautak.hu

Az Országos Kéktúra (OKT) útvonala (Írott-kő – Hollóháza)

# Burkolat	Szélesség	Járhatóság	HOSSZ	FEL	LE	W	IKON	C	SZ	T
Becske (folytatás)										
OKT(x) Mária-forrás Indulunk felfelé										
706197 föld	turistaút	B	110 m	14 m	0 m		Jobbra ösvény (Görbe fa)		1	T19_1
779361 föld	turistaút	B	180 m	26 m	2 m		Jobbra lefelé lépcső		1	T19_1
938091 köves	ösvény	C	131 m	11 m	7 m			C19.1.6x	1	T19_1
Szanda vára										
938092 köves	ösvény	C	581 m	0 m	82 m				1	T19_1
812429 föld	keskeny műút	B	115 m	0 m	5 m		 (z-) NxJ3	C19.1.7x	1	T19_1
558821 föld	szekérút	B	377 m	5 m	9 m	}			1	T19_1
558822 föld	szekérút	B	148 m	2 m	0 m				1	T19_1
614148 föld	szekérút	B	274 m	0 m	9 m				1	T19_1
19859 föld	szekérút	B	470 m	0 m	29 m				1	T19_1
19860 köves	szekérút	B	259 m	0 m	41 m				1	T19_1
22644 föld	keskeny műút	B	301 m	0 m	29 m		 T_N-B.B1	C19.1.8x	1	T19_1
OKTx (Szanda)			1 829 m							






Forrás: turistautak.hu

Az Országos Kéktúra (OKT) útvonala (Írott-kő – Hollóháza)

# Burkolat	Szélesség	Járhatóság	HOSSZ	FEL	LE	W	IKON	C	SZ	T	
Becske (folytatás)											
OKTx (Szanda)											
558817 aszfalt	országút	A	442 m	3 m	35 m				1	T19_1	
779356 aszfalt	országút	A	224 m	0 m	8 m				1	T19_1	
779357 aszfalt	országút	A	99 m	0 m	5 m				1	T19_1	
799528 aszfalt	országút	A	176 m	0 m	5 m				1	T19_1	
799529 aszfalt	országút	A	20 m	0 m	0 m			C19.1.xx	1	T19_1	
Szanda-Szandaváralja [turistaút-csomópont]			<i>961 m</i>								
30			7 726 m								
Szandaváralja											
799530 aszfalt	országút	A	63 m	0 m	0 m			C19.2.1x	1	T19_2	
578125 föld	keskeny műút	B	586 m	1 m	52 m		NxJ3	C19.2.2x	1	T19_2	
799512 föld	turistaút	B	13 m	0 m	0 m				1	T19_2	
799511 föld	szekérút	B	75 m	0 m	2 m				1	T19_2	
885597 föld	szekérút	B	362 m	0 m	18 m				1	T19_2	
885596 középén füves	szekérút	B	1 205 m	36 m	7 m			NB2	C19.2.3x	1	T19_2
799509 föld	keskeny műút	B	1 771 m	80 m	6 m			T_N-N.J2	C19.2.4x	1	T19_2




Forrás: turistautak.hu

Az Országos Kéktúra (OKT) útvonala (Írott-kő – Hollóháza)

# Burkolat	Szélesség	Járhatóság	HOSSZ	FEL	LE	W	IKON	C	SZ	T	
Szandaváralja (folytatás)											
614155 aszfalt	keskeny műút	A	29 m	0 m	0 m			NB2	C19.2.5x	1 T19_2	
801639 aszfalt	keskeny műút	A	263 m	9 m	0 m			T_N-B.B1		1 T19_2	
801638 aszfalt	keskeny műút	A	63 m	3 m	0 m			T_N-B.B1	C19.2.6x	1 T19_2	
OKTx (Terény)											
578127 aszfalt	országút	A	102 m	0 m	0 m			Jobbra út (magnó múzeum)		1 T19_2	
558829 aszfalt	országút	A	166 m	1 m	0 m			Balra út (utca)		1 T19_2	
558830 aszfalt	országút	A	203 m	0 m	1 m			Balra út (utca)		1 T19_2	
633257 aszfalt	országút	A	580 m	3 m	6 m			+ (földút)		1 T19_2	
633258 aszfalt	országút	A	1 863 m	5 m	12 m			Balra út (régí KÉK)		1 T19_2	
16691 aszfalt	országút	A	423 m	0 m	2 m			BJ2	C19.2.7x	1 T19_2	
			3 337 m								
801604 föld	keskeny műút	B	933 m	14 m	10 m					1 T19_2	
801603 föld	keskeny műút	B	659 m	4 m	6 m					1 T19_2	
614159 köves	keskeny műút	B	143 m	0 m	6 m			T_N-B.J1	C19.2.8x	1 T19_2	
16693 aszfalt	országút	A	490 m	2 m	7 m				C19.2.xx	1 T19_2	
Cserhátsurány [turistaút-csomópont]										1 T19_2	
			20							9 992 m	1


Forrás: turistautak.hu

Az Országos Kéktúra (OKT) útvonala (Írott-kő – Hollóháza)

#	Burkolat	Szélesség	Járhatóság	HOSSZ	FEL	LE	W	IKON	C	SZ	T
Cserhátsurány											
Cserhátsurány [turistaút-csomópont]											
	58321 aszfalt	keskeny műút	A	190 m	5 m	0 m				1	T19_3
	801642 aszfalt	keskeny műút	A	36 m	1 m	0 m				1	T19_3
	801643 aszfalt	keskeny műút	A	251 m	7 m	0 m				1	T19_3
	58323 aszfalt	keskeny műút	A	48 m	0 m	0 m			T_N-N.J2	C19.3.1x	1 T19_3
	58324 aszfalt	keskeny műút	A	153 m	2 m	0 m				1	T19_3
	58210 aszfalt	keskeny műút	A	37 m	0 m	0 m				1	T19_3
	801615 aszfalt	szekérút	A	297 m	1 m	4 m		Y - a KÉK balra		C19.3.2x	1 T19_3
Kereszt	LINK a Word-ben			1 012 m	1 012 m						
	801616 föld	keskeny műút	B	317 m	10 m	0 m				1	T19_3
	801661 föld	szekérút	B	979 m	71 m	0 m				1	T19_3
	801662 föld	szekérút	B	311 m	15 m	0 m				1	T19_3
	709165 föld	szekérút	B	160 m	7 m	0 m		Magasles ???		1	T19_3
	709166 föld	szekérút	B	36 m	2 m	0 m				1	T19_3
	498883 föld	szekérút	B	31 m	1 m	0 m			(P-) NxJ2-BE-X	C19.3.3x	1 T19_3
	497084 föld	szekérút	B	413 m	18 m	2 m			(P-) NxB2-KI-X	C19.3.4x	1 T19_3
OKT(M) Bányai-oldal				2 247 m	3 259 m						

Forrás: turistautak.hu

Az Országos Kéktúra (OKT) útvonala (Írott-kő – Hollóháza)

# Burkolat	Szélesség	Járhatóság	HOSSZ	FEL	LE	W	IKON	C	SZ	T
Cserhátsurány (folytatás)										
OKT(M)										
801644 föld	keskeny műút	B	118 m	5 m	0 m				1	T19_3
801645 föld	keskeny műút	B	657 m	6 m	8 m				1	T19_3
801646 föld	szekérút	B	1 937 m	58 m	71 m				1	T19_3
401624 föld	turistaút	B	761 m	0 m	78 m				1	T19_3
401625 föld	szekérút	B	596 m	11 m	4 m			C19.3.5x	1	T19_3
K- / K4			4 069 m	7 328 m						
401628 föld	keskeny műút	B	454 m	22 m	0 m				1	T19_3
632545 föld	keskeny műút	B	790 m	0 m	44 m				1	T19_3
632546 aszfalt	keskeny műút	A	129 m	0 m	1 m				1	T19_3
324916 aszfalt	keskeny műút	A	53 m	0 m	0 m				1	T19_3
324917 aszfalt	keskeny műút	A	209 m	0 m	4 m		T_N-B.J1	C19.3.6x	1	T19_3
423779 aszfalt	országút	A	22 m	0 m	0 m				1	T19_3
423780 aszfalt	országút	A	131 m	4 m	0 m			C19.3.xx	1	T19_3
Nógrádsipek [turistaút-csomópont]			1 788 m	9 116 m						
26			9 116 m						1	


Forrás: turistautak.hu

Az Országos Kéktúra (OKT) útvonala (Írott-kő – Hollóháza)

#	Burkolat	Szélesség	Járhatóság	HOSSZ	FEL	LE	W	IKON	C	SZ	T
Nógrádsipek											
882215	aszfalt	keskeny műút	A	52 m	3 m	0 m		Balra utca		1	T19_4
882216	aszfalt	keskeny műút	A	370 m	10 m	9 m				1	T19_4
423785	aszfalt	országút	A	192 m	0 m	1 m		Balra utca		1	T19_4
423786	aszfalt	országút	A	267 m	4 m	0 m		Balra Mikszáth utca		1	T19_4
423787	aszfalt	országút	A	125 m	1 m	0 m		Buszforduló (be)		1	T19_4
423788	aszfalt	országút	A	27 m	0 m	0 m		Buszforduló (ki)	C19.4.1x	1	T19_4
Buszforduló											
423789	föld	keskeny műút	C	116 m	3 m	0 m		Jobbra kettős út		1	T19_4
585459	föld	keskeny műút	C	211 m	9 m	0 m		Jobbra út		1	T19_4
585460	föld	keskeny műút	C	88 m	0 m	2 m		Balra Fahíd (rozoga)		1	T19_4
423791	föld	keskeny műút	C	93 m	1 m	1 m			C19.4.2x	1	T19_4
ÚTELÁGAZÁS				<i>1 541 m</i>	<i>1 541 m</i>						
423792	föld	keskeny műút	B	31 m	0 m	0 m		A patak túloldalán vagyunk.		1	T19_4
632625	föld	keskeny műút	B	34 m	0 m	0 m		Y - a KÉK jobbra		1	T19_4
632626	föld	keskeny műút	B	67 m	9 m	0 m		vissza		1	T19_4
632627	föld	keskeny műút	B	747 m	32 m	10 m				1	T19_4

Forrás: turistautak.hu

Az Országos Kéktúra (OKT) útvonala (Írott-kő – Hollóháza)

# Burkolat	Szélesség	Járhatóság	HOSSZ	FEL	LE	W IKON	C	SZ	T
Nógrádsípek (folytatás)									
891016 föld	keskeny műút	B	84 m	0 m	0 m	Jobbra út (pöcök)		1	T19_4
891017 föld	keskeny műút	B	155 m	2 m	0 m	Jobbra út (pöcök)		1	T19_4
891018 föld	keskeny műút	B	129 m	1 m	0 m	Balra út		1	T19_4
585463 föld	keskeny műút	B	100 m	1 m	0 m	Balra út		1	T19_4
585464 föld	keskeny műút	B	129 m	0 m	0 m	Jobbra Ko - Dobos-kút	C19.4.3x	1	T19_4
Erőspatak			1 476 m	3 017 m					
585468 föld	szekérút	B	19 m	1 m	0 m	Jobbra ösvény		1	T19_4
585469 föld	szekérút	B	94 m	6 m	0 m	Jobbra kettős út		1	T19_4
585470 föld	szekérút	B	70 m	5 m	0 m	Jobbra ösvény		1	T19_4
585471 föld	szekérút	B	429 m	18 m	1 m	Y - a KÉK balra	C19.4.41	1	T19_4
919035 középén füves	szekérút	B	1 117 m	73 m	0 m	Balra út, kicsit vissza		1	T19_4
919036 középén füves	szekérút	B	267 m	21 m	0 m	 (Krom) NxB3-KI	C19.4.4x	1	T19_4
585473 föld	szekérút	B	465 m	25 m	0 m	Balra VÖLGY (kerüljük az "alsó" völgyet)		1	T19_4
919026 föld	szekérút	B	305 m	13 m	0 m	Balra ösvény - csak úgy		1	T19_4
919027 föld	szekérút	B	17 m	1 m	0 m	Balra ösvény a földvárhoz	C19.4.53	1	T19_4
740005 föld	szekérút	B	242 m	12 m	0 m	Hármas útelágazás, a KÉK középén		1	T19_4
632618 föld	szekérút	B	104 m	13 m	0 m	Ösvény a földvártól vissza		1	T19_4
632619 föld	szekérút	B	176 m	24 m	0 m	Jobbról csatlakozó út	C19.4.56	1	T19_4
419169 föld	szekérút	B	125 m	5 m	0 m	CSOMÓPONT		1	T19_4


Forrás: turistautak.hu

Az Országos Kéktúra (OKT) útvonala (Írott-kő – Hollóháza)

# Burkolat	Szélesség	Járhatóság	HOSSZ	FEL	LE	W IKON	C	SZ	T
Nógrádsípek (folytatás)									
Becsatlakozik a Ko, a S– és indul a K3 felfelé.									
882217 föld	turistaút	B	21 m	0 m	0 m		C19.4.5x	1	T19_4
Dobogó-tető csomópont [turistaút-csomópont]			<i>3 451 m</i>	<i>6 468 m</i>					
114704 föld	turistaút	B	173 m	0 m	0 m	Balra ösvény (csúcs felé)		1	T19_4
632628 föld	turistaút	B	796 m	6 m	53 m	Balra meredek "átvágás"		1	T19_4
632629 föld	turistaút	B	76 m	0 m	13 m	Le és balra az "átvágás" végéig		1	T19_4
632630 föld	turistaút	B	348 m	0 m	40 m	T_S-N.J2	C19.4.61	1	T19_4
590704 föld	szekérút	B	26 m	0 m	1 m	Balra, lefelé	C19.4.62	1	T19_4
882202 föld	turistaút	B	791 m	1 m	96 m	Balról szekérút T_S-N.J2	C19.4.63	1	T19_4
882203 föld	szekérút	B	82 m	0 m	7 m	Ez az ominózus szakasz	C19.4.63	1	T19_4
949339 föld	keskeny műút	B	491 m	0 m	41 m	Jobbról út ???		1	T19_4
949340 föld	keskeny műút	B	66 m	0 m	0 m	?	C19.4.6x	1	T19_4
882223 föld	keskeny műút	B	26 m	0 m	0 m	Egyenes "átvágás"	C19.4.71	1	T19_4
882224 föld	keskeny műút	B	326 m	42 m	0 m	Ez a meredek felfelé	C19.4.72	1	T19_4
632599 föld	keskeny műút	B	54 m	9 m	0 m	Balra kitérő (elzárt terület)	C19.4.73	1	T19_4
590711 föld	keskeny műút	B	53 m	1 m	0 m	Vissza az "igazi" útra	C19.4.74	1	T19_4
795178 föld	keskeny műút	B	28 m	1 m	0 m	Jobbra tanösvény	C19.4.7x	1	T19_4

Forrás: turistautak.hu

Az Országos Kéktúra (OKT) útvonala (Írott-kő – Hollóháza)

# Burkolat	Szélesség	Járhatóság	HOSSZ	FEL	LE	W IKON	C	SZ	T
Nógrádsípek (folytatás)									
ELÁGAZÁS									
795191 föld	szekérút	B	188 m	1 m	12 m	Balra pihenőhely		1	T19_4
809817 föld	turistaút	B	311 m	9 m	27 m	Híd, utána jobbra ösvény		1	T19_4
809818 föld	turistaút	B	176 m	20 m	1 m	Jobbra ösvény (vár "alatt")		1	T19_4
539463 föld	turistaút	B	27 m	0 m	0 m	Tanösvény jobbra EL	C19.4.8x	1	T19_4
632622 föld	turistaút	B	83 m	1 m	3 m	Jobbra alternatív ösvény		1	T19_4
632623 föld	turistaút	B	120 m	1 m	4 m	Alternatív ösvény vissza		1	T19_4
632624 föld	turistaút	B	89 m	1 m	2 m	Köves út T_S-N.J2	C19.4.95	1	T19_4
21237 köves	keskeny műút	A	283 m	11 m	0 m	 (Krom) NxJ3-KI	C19.4.9x	1	T19_4
21238 rossz aszfalt	keskeny műút	A	20 m	1 m	0 m	Y - a KÉK tovább, egyenesen		1	T19_4
16729 rossz aszfalt	keskeny műút	A	168 m	8 m	0 m	TEMPLOM		1	T19_4
18831 rossz aszfalt	keskeny műút	A	228 m	13 m	0 m	Jobbra lépcső NxJ3-KI		1	T19_4
18832 aszfalt	keskeny műút	A	94 m	4 m	0 m	ÚTELÁGAZÁS	C19.4.xx	1	T19_4

Hollókő

59

1.787 m

11 591 m

1

Forrás: turistautak.hu

Az Országos Kéktúra (OKT) útvonala (Írott-kő – Hollóháza)

# Burkolat	Szélesség	Járhatóság	HOSSZ	FEL	LE	W IKON	C	SZ	T
Hollókő									
74765 aszfalt	országút	A	77 m	0 m	1 m	Balra Május 1. utca		1	T19_5
74764 aszfalt	országút	A	12 m	0 m	0 m	Jobbra lépcső, JELZETT ÚT		1	T19_5
74763 aszfalt	országút	A	27 m	0 m	1 m	Jobbra LÉPCSŐ		1	T19_5
21240 aszfalt	országút	A	32 m	2 m	0 m	Tovább, egyenesen ösvény		1	T19_5
21241 aszfalt	országút	A	60 m	7 m	0 m	NxJ3		1	T19_5
795195 köves	szekérút	B	50 m	5 m	0 m	Balra ösvény		1	T19_5
795196 köves	szekérút	B	170 m	21 m	0 m	Balra ösvény		1	T19_5
539505 köves	szekérút	B	56 m	1 m	0 m	Jobbra TANÖSVÉNY		1	T19_5
539480 köves	turistaút	B	8 m	0 m	0 m	Balra, előre szélesebb út		1	T19_5
539481 köves	turistaút	B	62 m	0 m	0 m	Jobbra Krom	C19.5.1x	1	T19_5
539516 föld	szekérút	B	16 m	0 m	0 m	Keresztezzük a szélesebb utat		1	T19_5
709722 föld	szekérút	B	165 m	7 m	0 m	Balra ösvény		1	T19_5
790363 föld	szekérút	B	368 m	3 m	15 m	Jobbra, majd balra		1	T19_5
790364 föld	szekérút	B	39 m	0 m	0 m		C19.5.2x	1	T19_5
						A TANÖSVÉNY jobbra EL (táblánál)			

A tanösvény jobbra EL.

Forrás: turistautak.hu

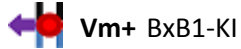
Az Országos Kéktúra (OKT) útvonala (Írott-kő – Hollóháza)

# Burkolat	Szélesség	Járhatóság	HOSSZ	FEL	LE	W IKON	C	SZ	T
Hollókő (folytatás)									
336223 középén füves	szekérút	B	36 m	0 m	0 m	Vissza az "elhagyott" útra		1	T19_5
336222 középén füves	szekérút	B	150 m	4 m	0 m	Balra 'Les'		1	T19_5
336221 középén füves	szekérút	B	552 m	0 m	23 m	Balról út		1	T19_5
964565 középén füves	szekérút		655 m	0 m	21 m			1	
964566 középén füves	szekérút		47 m	0 m	1 m			1	
58152 középén füves	szekérút	B	702 m	0 m	23 m				HULLA
336215 középén füves	szekérút	B	103 m	0 m	1 m			1	T19_5
517228 fű	szekérút	B	57 m	0 m	3 m			1	T19_5
517227 fű	szekérút	B	37 m	1 m	0 m			1	T19_5
790361 középén füves	szekérút	B	66 m	0 m	0 m			1	T19_5
790362 középén füves	szekérút	B	1 376 m	6 m	66 m			1	T19_5
192193 középén füves	szekérút	B	65 m	0 m	6 m	Régi becsatlakozástól ennyi		1	T19_5
882219 föld	keskeny műút	B	162 m	0 m	9 m			1	T19_5
882220 föld	keskeny műút	B	34 m	0 m	0 m	Jobbra földút		1	T19_5
192195 föld	keskeny műút	B	224 m	3 m	1 m		C19.5.6x	1	T19_5

HÁZ

Forrás: turistautak.hu

Az Országos Kéktúra (OKT) útvonala (Írott-kő – Hollóháza)

# Burkolat	Szélesség	Járhatóság	HOSSZ	FEL	LE	W IKON	C	SZ	T
Hollókő (folytatás)									
17592 aszfalt	országút	A	56 m	0 m	0 m	 Vm+ BxB1-KI	C19.5.7x	1	T19_5
Felsőtold									
74652 aszfalt	országút	A	263 m	1 m	0 m			1	T19_5
74653 aszfalt	országút	A	1 206 m	1 m	9 m			1	T19_5
192183 aszfalt	országút	A	183 m	0 m	0 m	Település határa		1	T19_5
192184 aszfalt	országút	A	80 m	0 m	1 m			1	T19_5
17597 aszfalt	országút	A	41 m	0 m	0 m			1	T19_5
23147 aszfalt	országút	A	215 m	5 m	0 m			1	T19_5
23148 aszfalt	országút	A	50 m	2 m	0 m		C19.5.8x	1	T19_5
Alsótold [turistaút-csomópont]			2 038 m						
74776 aszfalt	országút	A	153 m	5 m	0 m			1	T19_5
809809 aszfalt	országút	A	264 m	13 m	0 m	Balra utca		1	T19_5
809810 aszfalt	országút	A	83 m	6 m	0 m	Jobbra "bejárat"		1	T19_5
74658 aszfalt	országút	A	1 490 m	85 m	9 m			1	T19_5
22595 aszfalt	országút	A	54 m	1 m	0 m		C19.5.xx	1	T19_5
Bableves Csárda			2 044 m						
41			8 844 m						
			1						

Forrás: turistautak.hu

Az Országos Kéktúra (OKT) útvonala (Írott-kő – Hollóháza)

# Burkolat	Szélesség	Járhatóság	HOSSZ	FEL	LE	W	IKON	C	SZ	T
------------	-----------	------------	-------	-----	----	---	------	---	----	---

TARTALÉK

Forrás: turistautak.hu

Az Országos Kéktúra (OKT) útvonala (Írott-kő – Hollóháza)

# Burkolat	Szélesség	Járhatóság	HOSSZ	FEL	LE	W IKON	C	SZ	T	
Bableves Csárda										
793172 aszfalt	országút	A	95 m	2 m	0 m	Balra út		1	T19_6	
793173 aszfalt	országút	A	419 m	7 m	1 m	Jobbra K3	BxJ3-KI	C19.6.1x	1	T19_6
270965 aszfalt	országút	A	10 m	0 m	0 m	Balra Pásztó felé	BB1		1	T19_6
623163 aszfalt	országút	A	21 m	0 m	0 m				1	T19_6
623164 aszfalt	országút	A	1 064 m	3 m	0 m			C19.6.2x	1	T19_6
			<i>1 609 m</i>	<i>1 609 m</i>						
793176 föld	szekérút	B	76 m	1 m	0 m				1	T19_6
793177 föld	szekérút	B	341 m	15 m	0 m	JOBBRA, felfelé			1	T19_6
623152 föld	ösvény	C	369 m	57 m	0 m		T_S-N.J2		1	T19_6
709155 föld	szekérút	B	34 m	3 m	0 m				1	T19_6
709156 föld	szekérút	B	255 m	29 m	0 m				1	T19_6
Eligazító tábla			<i>1 075 m</i>	<i>2 684 m</i>						
445467 föld	keskeny műút	B	25 m	0 m	0 m	Jobbra K4			1	T19_6
445468 föld	keskeny műút	B	1 262 m	93 m	0 m	Balra FEL			1	T19_6
623180 föld	turistaút	B	184 m	8 m	0 m			C19.6.3x	1	T19_6
Tepke-kilátó (559 m)			<i>1 471 m</i>	<i>4 155 m</i>						

Forrás: turistautak.hu

Az Országos Kéktúra (OKT) útvonala (Írott-kő – Hollóháza)

# Burkolat	Szélesség	Járhatóság	HOSSZ	FEL	LE	W IKON	C	SZ	T
Bableves Csárda (folytatás)									
KILÁTÓ									
623155 föld	ösvény	B	63 m	0 m	2 m		T_S-N.B2	1	T19_6
623177 föld	szekérút	B	51 m	0 m	1 m	Balra ösvény		1	T19_6
445470 föld	szekérút	B	298 m	0 m	28 m	Jobbra út (pöcök)		1	T19_6
445257 föld	szekérút	B	240 m	0 m	16 m	TÁBLA ???		1	T19_6
603579 föld	szekérút	B	33 m	1 m	0 m	A Mária út jobbra EL		1	T19_6
958585 föld	turistaút	B	804 m	59 m	12 m	Jobbra ösvény (csúcsnál ???)		1	T19_6
958586 föld	turistaút	B	1 291 m	13 m	79 m	TÁBLA ???		1	T19_6
20583 föld	turistaút	B	14 m	0 m	0 m		C19.6.4x	1	T19_6
OKTx (Garáb)			<i>2 794 m</i>						
20611 föld	szekérút	B	579 m	0 m	48 m			1	T19_6
GSM torony									
21217 föld	turistaút	B	178 m	12 m	2 m	NYILADÉK		1	T19_6
324921 föld	turistaút	B	441 m	14 m	11 m			1	T19_6
K3 Varjú-bérc (541 m) felé									
324920 föld	turistaút	B	402 m	5 m	5 m			1	T19_6
K3 Varjú-bérc (540 m) felé									

Forrás: turistautak.hu

Az Országos Kéktúra (OKT) útvonala (Írott-kő – Hollóháza)

# Burkolat	Szélesség	Járhatóság	HOSSZ	FEL	LE	W	IKON	C	SZ	T
Bableves Csárda (folytatás)										
K3 Varjú-bérc (540 m) felé										
20574 föld	turistaút	B	233 m	29 m	0 m				1	T19_6
K3 Köves-bérc felé										
889221 föld	turistaút	B	209 m	25 m	0 m				1	T19_6
889220 föld	turistaút	B	79 m	1 m	0 m				1	T19_6
872988 föld	szekérút	B	343 m	3 m	6 m		Jobbra út		1	T19_6
872987 föld	szekérút	B	17 m	0 m	0 m		Balra út		1	T19_6
872986 föld	szekérút	B	449 m	0 m	16 m		Balra út		1	T19_6
872985 föld	szekérút	B	467 m	27 m	1 m		?		1	T19_6
20605 föld	szekérút	B	421 m	65 m	0 m		Jobbra kettős út (RÉT)		1	T19_6
20603 föld	szekérút	B	410	2 m	37 m		Jobbra út (pöcök ???)		1	T19_6
20604 föld	szekérút	B	68 m	0 m	2 m		+		1	T19_6
20565 föld	szekérút	B	33 m	0 m	3 m				1	T19_6
OKT(x) Cserhát 500-s csúcsai (észak)			4 329 m							

Forrás: turistautak.hu

Az Országos Kéktúra (OKT) útvonala (Írott-kő – Hollóháza)

# Burkolat	Szélesség	Járhatóság	HOSSZ	FEL	LE	W IKON	C	SZ	T
Bableves Csárda (folytatás)									
OKT(x) Cserhát 500-s csúcsai (észak)									
459025 föld	turistaút	B	931 m	48 m	8 m			1	T19_6
459024 föld	turistaút	B	63 m	3 m	0 m			1	T19_6
408685 föld	turistaút	B	225 m	21 m	0 m	Régi KÉK		1	T19_6
408684 fű	turistaút	B	337 m	32 m	0 m	HÁROMSZÖG ???		1	T19_6
21221 fű	turistaút	B	65 m	10 m	0 m	T_S-N.J2		1	T19_6
20600 középen füves	szekérút	B	844 m	64 m	1 m			1	T19_6
20558 középen füves	szekérút	B	351 m	37 m	0 m			1	T19_6
20556 rossz aszfalt	keskeny műút	A	164 m	14 m	0 m	Jobbra az aszfaltos úton		1	T19_6
20555 aszfalt	keskeny műút	A	51 m	0 m	1 m		C19.6.9x	1	T19_6
Nagybárcány [turistaút-csomópont]									
20551 aszfalt	keskeny műút	A	121 m	2 m	0 m			1	T19_6
20550 aszfalt	keskeny műút	A	32 m	0 m	1 m		C19.6.xx	1	T19_6
OKTx (Nagybárcány)			3 184 m						
47			14 462 m						
			1						

Forrás: turistautak.hu

Az Országos Kéktúra (OKT) útvonala (Írott-kő – Hollóháza)

# Burkolat	Szélesség	Járhatóság	HOSSZ	FEL	LE	W IKON	C	SZ	T	
Nagybárcány										
OKTx (Nagybárcány)										
20547	rossz aszfalt	keskeny műút	A	87 m	0 m	6 m	Y - a KÉK jobbra		1	T19_7
488144	fű	szekérút	B	261 m	0 m	18 m	A baloldali út vissza		1	T19_7
488143	fű	szekérút	B	570 m	47 m	1 m			1	T19_7
21219	fű	szekérút	B	102 m	9 m	0 m			1	T19_7
21218	fű	szekérút	B	22 m	0 m	0 m	T_N-B.J2	C19.7.1x	1	T19_7
ORSZÁGÚT			1 042 m							
20543	aszfalt	országút	A	231 m	1 m	6 m	Balra ösvény		1	T19_7
20593	aszfalt	országút	A	300 m	6 m	6 m	Balra TVT		1	T19_7
20594	aszfalt	országút	A	82 m	0 m	0 m	Balra utca		1	T19_7
706339	aszfalt	országút	A	45 m	3 m	0 m	A település határa		1	T19_7
706338	aszfalt	országút	A	23 m	2 m	0 m	Balra Krom		1	T19_7
20592	aszfalt	országút	A	306 m	3 m	0 m	Jobbra Fő utca (kocsma)		1	T19_7
456062	aszfalt	országút	A	163 m	0 m	0 m	Balra Petőfi Sándor utca		1	T19_7
445841	aszfalt	országút	A	48 m	0 m	0 m	Jobbról Km+	C19.7.2x	1	T19_7
Irány a Szálláska-völgy !!!			1 198 m							

Forrás: turistautak.hu

Az Országos Kéktúra (OKT) útvonala (Írott-kő – Hollóháza)

# Burkolat	Szélesség	Járhatóság	HOSSZ	FEL	LE	W IKON	C	SZ	T
Nagybárcány (folytatás)									
Irány a Szálláska-völgy !!!									
445840 aszfalt	keskeny műút	A	62 m	0 m	0 m	?		1	T19_7
20538 aszfalt	keskeny műút	A	12 m	0 m	0 m	BALRA ÁT !!!	BN2	1	T19_7
OKTx (Sámsonháza)									
21209 aszfalt	keskeny műút	A	125 m	0 m	3 m	Balra Petőfi Sándor utca		1	T19_7
21208 aszfalt	keskeny műút	A	161 m	0 m	3 m	Y - a KÉK tovább, egyenesen		1	T19_7
816390 föld	keskeny műút	B	231 m	0 m	4 m	Jobbra az erdő széle, ÚT		1	T19_7
816389 föld	keskeny műút	B	204 m	1 m	6 m	Balra út		1	T19_7
20532 föld	keskeny műút	B	512 m	7 m	15 m	Y - a KÉK balra, egyenesen FÜVES		1	T19_7
115848 föld	keskeny műút	B	23 m	0 m	1 m	Balra út		1	T19_7
20529 föld	szekérút	B	119 m	0 m	11 m	A KÉK jobbra, de a TUHU egyenesen		1	T19_7
20525 fű	turistaút	B	127 m	0 m	2 m	TUHU-ban NINCS !!!		1	T19_7
Innen SOK									
408642 föld	szekérút	B	216 m	4 m	5 m	Jobbról becsatlakozó út		1	T19_7
20516 föld	szekérút	B	236 m	0 m	7 m	Jobbra út		1	T19_7
20584 föld	szekérút	B	124 m	0 m	9 m	Jobbra, át a patakon	C19.7.4x	1	T19_7

ÚTELÁGAZÁS

Forrás: turistautak.hu

Az Országos Kéktúra (OKT) útvonala (Írott-kő – Hollóháza)

# Burkolat	Szélesség	Járhatóság	HOSSZ	FEL	LE	W IKON	C	SZ	T
Nagybárcány (folytatás)									
<i>ÚTELÁGAZÁS</i>									
20513 föld	ösvény	B	22 m	0 m	0 m		C19.7.51	1	T19_7
20510 fű	csapás	B	127 m	2 m	0 m	+		1	T19_7
20508 fű	csapás	B	56 m	1 m	0 m	BALRA ÁT !!!	C19.7.52	1	T19_7
<i>Indulunk felfelé</i>									
20507 föld	turistaút	B	19 m	0 m	0 m	Balra ösvény (pöcök)		1	T19_7
20505 föld	szekérút	B	367 m	0 m	44 m	Balról becsatlakozó út		1	T19_7
760590 föld	szekérút	B	277 m	0 m	47 m	Balra út		1	T19_7
760589 föld	szekérút	B	30 m	0 m	3 m	K4 a szentkúthoz	C19.7.5x	1	T19_7
OKT+ Mátraverebély-Szentkút elágazás			898 m						
396065 föld	szekérút	B	167 m	2 m	2 m	Balra út		1	T19_7
416248 föld	szekérút	B	521 m	9 m	19 m	Mária út kereszteződés		1	T19_7
416247 föld	keskeny műút	B	139 m	0 m	4 m	Balra alternatív út		1	T19_7
116007 föld	keskeny műút	B	184 m	10 m	3 m	Alternatív út vissza		1	T19_7
116004 föld	keskeny műút	B	157 m	12 m	0 m	NxJ3	C19.7.6x	1	T19_7
<i>Itt kezdődik az ösvény</i>									

Forrás: turistautak.hu

Az Országos Kéktúra (OKT) útvonala (Írott-kő – Hollóháza)

# Burkolat	Szélesség	Járhatóság	HOSSZ	FEL	LE	W IKON	C	SZ	T
Nagybárcány (folytatás)									
116002 föld	turistaút	B	322 m	51 m	0 m	keresztező ösvény		1	T19_7
116001 föld	ösvény	C	432 m	43 m	0 m	T_S-N.J2		1	T19_7
116000 fű	szekérút	B	155 m	2 m	1 m	Y - a KÉK jobbra		1	T19_7
115973 fű	szekérút	B	182 m	0 m	13 m	Innen aszfaltos az út		1	T19_7
115980 aszfalt	keskeny műút	A	375 m	0 m	29 m	T_N-N.J2	C19.7.8x	1	T19_7
115976 aszfalt	országút	A	18 m	0 m	0 m	Jobbra utca		1	T19_7
115977 aszfalt	országút	A	24 m	0 m	0 m	BN2		1	T19_7
115972 aszfalt	keskeny műút	A	173 m	3 m	0 m	ÁTLÓ vége		1	T19_7
115974 aszfalt	keskeny műút	A	228 m	0 m	1 m		C17.7.xx	1	T19_7

Mátraverebély

47

8 367 m

1

Mátraverebély

Szerintem ez a KÉK

20528 föld	szekérút	B	11 m	0 m	0 m			1	T19_7
20522 föld	szekérút	B	112 m	1 m	0 m			1	T19_7
20524 föld	szekérút	B	16 m	0 m	0 m			1	T19_7

Forrás: turistautak.hu